

Филиал публично-правовой компании "Роскадастр" по Москве

полное наименование органа регистрации прав

Выписка из Единого государственного реестра недвижимости об объекте недвижимости

Сведения о характеристиках объекта недвижимости

На основании запроса от 28.03.2024, поступившего на рассмотрение 28.03.2024, сообщаем, что согласно записям Единого государственного реестра недвижимости:

Раздел 1 Лист 1

| | | | |
|---------------------------------------|---------------------------|-------------------|--------------------------|
| Здание | | | |
| вид объекта недвижимости | | | |
| Лист № 1 раздела 1 | Всего листов раздела 1: 2 | Всего разделов: 6 | Всего листов выписки: 15 |
| 29.03.2024г. № КУВИ-001/2024-87359153 | | | |
| Кадастровый номер: | 77:01:0001019:1059 | | |
| Номер кадастрового квартала: | 77:01:0001019 | | |
| Дата присвоения кадастрового номера: | 22.05.2012 | | |

| | |
|---|---|
| Ранее присвоенный государственный учетный номер: | Инвентарный номер 312/6; Условный номер 2130645 13.03.1992 ГУП МосгорБТИ; Условный номер 86767 |
| Адрес: | Российская Федерация, город Москва, вн.тер.г. муниципальный округ Таганский, переулок Большой Николоворобинский, дом 7, строение 15 |
| Площадь: | 670.3 |
| Назначение: | Нежилое |
| Наименование: | нежилое здание |
| Количество этажей, в том числе подземных этажей: | 4, в том числе подземных 1 |
| Материал наружных стен: | Кирпичные |
| Год ввода в эксплуатацию по завершении строительства: | 1917 |
| Год завершения строительства: | 1917 |
| Кадастровая стоимость, руб.: | 32546235.52 |
| Кадастровые номера иных объектов недвижимости, в пределах которых расположен объект недвижимости: | 77:01:0001019:68, 77:01:0001019:69 |
| Кадастровые номера помещений, машино-мест, расположенных в здании или сооружении: | 77:01:0001019:1515, 77:01:0001019:1516, 77:01:0001019:1517, 77:01:0001019:1518, 77:01:0001019:1519 |
| Кадастровые номера объектов недвижимости, из которых образован объект недвижимости: | данные отсутствуют |
| Кадастровые номера образованных объектов недвижимости: | данные отсутствуют |
| Сведения о включении объекта недвижимости в состав предприятия как имущественного комплекса: | данные отсутствуют |
| Сведения о включении объекта недвижимости в состав единого недвижимого комплекса: | данные отсутствуют |



**ДОКУМЕНТ ПОДПИСАН
ЭЛЕКТРОННОЙ ПОДПИСЬЮ**

Сертификат: 00ВВ056В7401СВ38D2В3576АСDС8425108
 Владелец: ФЕДЕРАЛЬНАЯ СЛУЖБА ГОСУДАРСТВЕННОЙ
 РЕГИСТРАЦИИ, КАДАСТРА И КАРТОГРАФИИ
 Действителен: с 27.06.2023 по 19.09.2024

| | |
|-------------------------------|-------------------|
| полное наименование должности | инициалы, фамилия |
|-------------------------------|-------------------|

| | | | |
|---|---------------------------|--|--------------------------|
| Здание | | | |
| вид объекта недвижимости | | | |
| Лист № 2 раздела 1 | Всего листов раздела 1: 2 | Всего разделов: 6 | Всего листов выписки: 15 |
| 29.03.2024г. № КУВИ-001/2024-87359153 | | | |
| Кадастровый номер: | | 77:01:0001019:1059 | |
| Виды разрешенного использования: | | данные отсутствуют | |
| Сведения о включении объекта недвижимости в реестр объектов культурного наследия: | | данные отсутствуют | |
| Сведения о кадастровом инженере: | | Хожаева Салтанат Дамуллаевна, дата завершения кадастровых работ: 27.02.2018 | |
| Статус записи об объекте недвижимости: | | Сведения об объекте недвижимости имеют статус "актуальные, ранее учтенные" | |
| Особые отметки: | | Сведения, необходимые для заполнения раздела: 6 - Сведения о частях объекта недвижимости, отсутствуют. | |
| Получатель выписки: | | Новожилов Михаил Юрьевич, действующий(ая) на основании документа "Доверенность" от имени заявителя Федеральное государственное бюджетное научное учреждение "Национальный научно-исследовательский институт общественного здоровья имени Н.А. Семашко", 7709004079 | |



ДОКУМЕНТ ПОДПИСАН
ЭЛЕКТРОННОЙ ПОДПИСЬЮ

Сертификат: 00BV056B7401CB38D2B3576ACDC8425108

Владелец: ФЕДЕРАЛЬНАЯ СЛУЖБА ГОСУДАРСТВЕННОЙ
РЕГИСТРАЦИИ, КАДАСТРА И КАРТОГРАФИИ
Действителен: с 27.06.2023 по 19.09.2024

полное наименование должности

инициалы, фамилия

Выписка из Единого государственного реестра недвижимости об объекте недвижимости
Сведения о зарегистрированных правах

| | | | |
|---------------------------------------|--|---------------------|---|
| Здание | | | |
| вид объекта недвижимости | | | |
| Лист № 1 раздела 2 | Всего листов раздела 2: 2 | Всего разделов: 6 | Всего листов выписки: 15 |
| 29.03.2024г. № КУВИ-001/2024-87359153 | | | |
| Кадастровый номер: | | 77:01:0001019:1059 | |
| 1 | Правообладатель (правообладатели): | 1.1 | Федеральное государственное бюджетное научное учреждение "Национальный научно-исследовательский институт общественного здоровья имени Н.А. Семашко", ИНН: 7709004079, ОГРН: 1027739151549 |
| | Сведения о возможности предоставления третьим лицам персональных данных физического лица: | 1.1.1 | данные отсутствуют |
| 2 | Вид, номер, дата и время государственной регистрации права: | 2.1 | Оперативное управление 77:01:0001019:1059-77/011/2017-2 18.10.2017 17:08:30 |
| 3 | Сведения об осуществлении государственной регистрации сделки, права без необходимого в силу закона согласия третьего лица, органа: | 3.1 | данные отсутствуют |
| 4 | Ограничение прав и обременение объекта недвижимости: | не зарегистрировано | |
| 1 | Правообладатель (правообладатели): | 1.2 | Российская Федерация |
| | Сведения о возможности предоставления третьим лицам персональных данных физического лица: | 1.2.1 | данные отсутствуют |
| 2 | Вид, номер, дата и время государственной регистрации права: | 2.2 | Собственность 77-77-13/005/2007-734 09.04.2007 00:00:00 |
| 3 | Сведения об осуществлении государственной регистрации сделки, права без необходимого в силу закона согласия третьего лица, органа: | 3.2 | данные отсутствуют |
| 4 | Ограничение прав и обременение объекта недвижимости: | не зарегистрировано | |
| 5 | Договоры участия в долевом строительстве: | не зарегистрировано | |
| 6 | Заявленные в судебном порядке права требования: | данные отсутствуют | |
| 7 | Сведения о возможности предоставления третьим лицам персональных данных физического лица | данные отсутствуют | |
| 8 | Сведения о возражении в отношении зарегистрированного права: | данные отсутствуют | |
| 9 | Сведения о наличии решения об изъятии объекта недвижимости для государственных и муниципальных нужд: | данные отсутствуют | |



ДОКУМЕНТ ПОДПИСАН
ЭЛЕКТРОННОЙ ПОДПИСЬЮ

Сертификат: 00ВВ056В7401СВ38D2В3576АСDС8425108

Владелец: ФЕДЕРАЛЬНАЯ СЛУЖБА ГОСУДАРСТВЕННОЙ
РЕГИСТРАЦИИ, КАДАСТРА И КАРТОГРАФИИ
Действителен: с 27.06.2023 по 19.09.2024

полное наименование должности

инициалы, фамилия

| | | | |
|---------------------------------------|--|--------------------|--------------------------|
| Здание | | | |
| вид объекта недвижимости | | | |
| Лист № 2 раздела 2 | Всего листов раздела 2: 2 | Всего разделов: 6 | Всего листов выписки: 15 |
| 29.03.2024г. № КУВИ-001/2024-87359153 | | | |
| Кадастровый номер: | | 77:01:0001019:1059 | |
| 10 | Сведения о невозможности государственной регистрации без личного участия правообладателя или его законного представителя: | данные отсутствуют | |
| 11 | Правопритязания и сведения о наличии поступивших, но не рассмотренных заявлений о проведении государственной регистрации права (перехода, прекращения права), ограничения права или обременения объекта недвижимости, сделки в отношении объекта недвижимости: | отсутствуют | |



ДОКУМЕНТ ПОДПИСАН
ЭЛЕКТРОННОЙ ПОДПИСЬЮ

Сертификат: 00ВВ056В7401СВ38D2В3576АСDС8425108

Владелец: ФЕДЕРАЛЬНАЯ СЛУЖБА ГОСУДАРСТВЕННОЙ
РЕГИСТРАЦИИ, КАДАСТРА И КАРТОГРАФИИ
Действителен: с 27.06.2023 по 19.09.2024

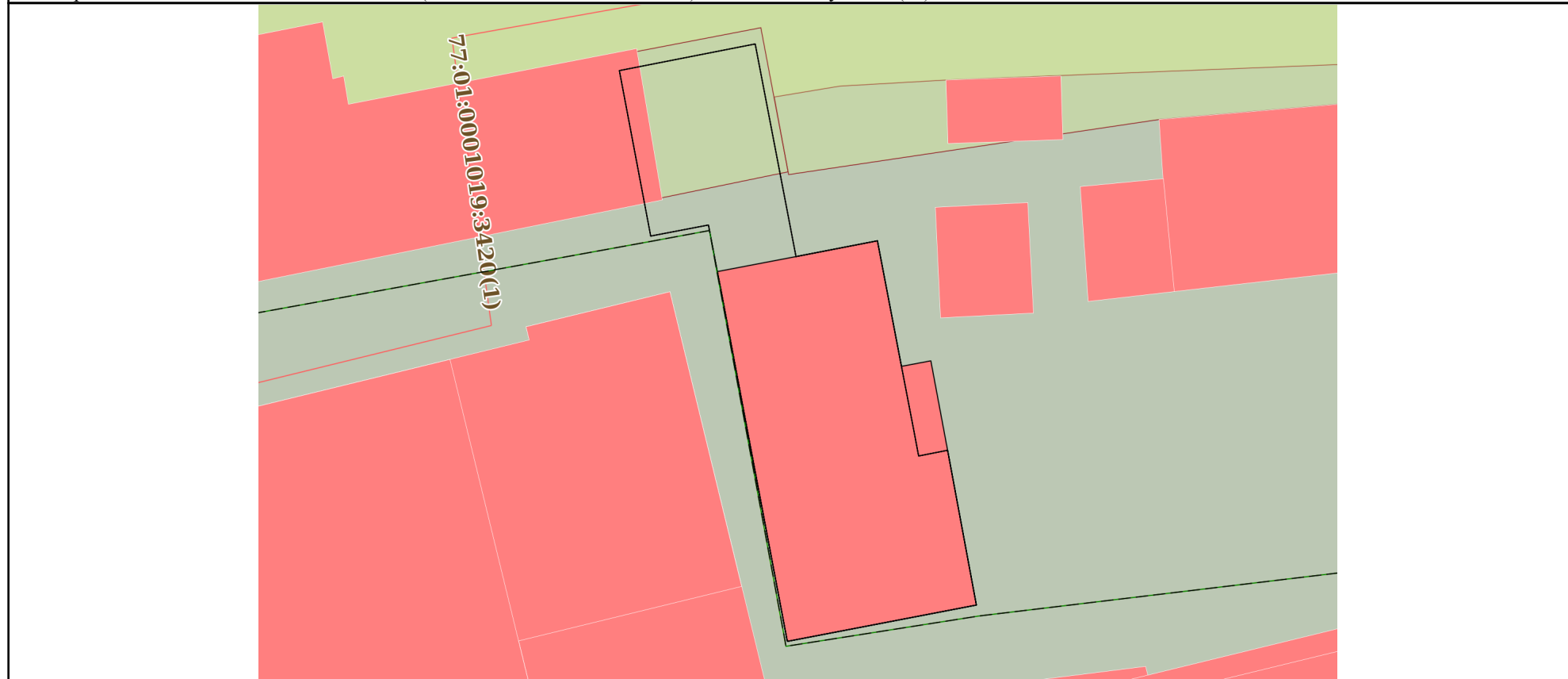
полное наименование должности

инициалы, фамилия

Выписка из Единого государственного реестра недвижимости об объекте недвижимости
 Описание местоположения объекта недвижимости

| | | | |
|---------------------------------------|---------------------------|--------------------|--------------------------|
| Здание | | | |
| вид объекта недвижимости | | | |
| Лист № 1 раздела 5 | Всего листов раздела 5: 1 | Всего разделов: 6 | Всего листов выписки: 15 |
| 29.03.2024г. № КУВИ-001/2024-87359153 | | | |
| Кадастровый номер: | | 77:01:0001019:1059 | |

Схема расположения объекта недвижимости (части объекта недвижимости) на земельном участке(ах)




Масштаб 1:300 Условные обозначения:

| | | |
|-------------------------------|---|-------------------|
| |  ДОКУМЕНТ ПОДПИСАН ЭЛЕКТРОННОЙ ПОДПИСЬЮ Сертификат: 00ВВ056В7401СВ38D2В3576АСDС8425108 Владелец: ФЕДЕРАЛЬНАЯ СЛУЖБА ГОСУДАРСТВЕННОЙ РЕГИСТРАЦИИ, КАДАСТРА И КАРТОГРАФИИ Действителен: с 27.06.2023 по 19.09.2024 | |
| полное наименование должности | | инициалы, фамилия |

Выписка из Единого государственного реестра недвижимости об объекте недвижимости
Описание местоположения объекта недвижимости

| | | | |
|---------------------------------------|-----------------------------|--------------------|--------------------------|
| Здание | | | |
| вид объекта недвижимости | | | |
| Лист № 1 раздела 5.1 | Всего листов раздела 5.1: 4 | Всего разделов: 6 | Всего листов выписки: 15 |
| 29.03.2024г. № КУВИ-001/2024-87359153 | | | |
| Кадастровый номер: | | 77:01:0001019:1059 | |

| 1. Сведения о координатах характерных точек контура объекта недвижимости | | | | | | |
|--|---------------|---------|-----------|---|--------------------|--------------------|
| Система координат ПМСК Москвы | | | | | | |
| Номер точки | Координаты, м | | Радиус, м | Средняя квадратическая погрешность определения координат характерных точек контура, м | Глубина, высота, м | |
| | X | Y | | | H1 | H2 |
| 1 | 2 | 3 | 4 | 5 | 6 | 7 |
| 1 | 9430.47 | 9453.71 | - | 0.1 | данные отсутствуют | данные отсутствуют |
| 2 | 9431.82 | 9460.6 | - | 0.1 | данные отсутствуют | данные отсутствуют |
| 3 | 9421.05 | 9462.67 | - | 0.1 | данные отсутствуют | данные отсутствуют |
| 4 | 9421.85 | 9466.8 | - | 0.1 | данные отсутствуют | данные отсутствуют |
| 5 | 9415.49 | 9468.02 | - | 0.1 | данные отсутствуют | данные отсутствуют |
| 6 | 9415.77 | 9469.51 | - | 0.1 | данные отсутствуют | данные отсутствуют |
| 7 | 9411.24 | 9470.36 | - | 0.1 | данные отсутствуют | данные отсутствуют |
| 8 | 9403.4 | 9471.82 | - | 0.1 | данные отсутствуют | данные отсутствуют |
| 9 | 9401.56 | 9462.23 | - | 0.1 | данные отсутствуют | данные отсутствуют |
| 10 | 9411.42 | 9460.36 | - | 0.1 | данные отсутствуют | данные отсутствуют |
| 11 | 9419.38 | 9458.86 | - | 0.1 | данные отсутствуют | данные отсутствуют |
| 12 | 9420.29 | 9458.68 | - | 0.1 | данные отсутствуют | данные отсутствуют |

| | | |
|---|-------------------------------|-------------------|
|  ДОКУМЕНТ ПОДПИСАН ЭЛЕКТРОННОЙ ПОДПИСЬЮ Сертификат: 00BV056B7401CB38D2B3576ACDC8425108 Владелец: ФЕДЕРАЛЬНАЯ СЛУЖБА ГОСУДАРСТВЕННОЙ РЕГИСТРАЦИИ, КАДАСТРА И КАРТОГРАФИИ Действителен: с 27.06.2023 по 19.09.2024 | полное наименование должности | инициалы, фамилия |
| | | |

| | | | |
|--------------------------|-----------------------------|-------------------|--------------------------|
| Здание | | | |
| вид объекта недвижимости | | | |
| Лист № 2 раздела 5.1 | Всего листов раздела 5.1: 4 | Всего разделов: 6 | Всего листов выписки: 15 |

29.03.2024г. № КУВИ-001/2024-87359153

Кадастровый номер: 77:01:0001019:1059

| | | | | | | |
|----|---------|---------|---|-----|-----------------------|-----------------------|
| 13 | 9422.65 | 9458.23 | - | 0.1 | данные отсутствуют | данные отсутствуют |
| 14 | 9422.09 | 9455.3 | - | 0.1 | данные отсутствуют | данные отсутствуют |
| 1 | 9430.47 | 9453.71 | - | 0.1 | данные отсутствуют | данные отсутствуют |
| 1 | 9430.47 | 9453.71 | - | 0.1 | данные отсутствуют | данные отсутствуют |
| 2 | 9431.82 | 9460.6 | - | 0.1 | данные отсутствуют | данные отсутствуют |
| 3 | 9421.05 | 9462.67 | - | 0.1 | данные отсутствуют | данные отсутствуют |
| 4 | 9421.85 | 9466.8 | - | 0.1 | данные отсутствуют | данные отсутствуют |
| 5 | 9415.49 | 9468.02 | - | 0.1 | данные отсутствуют | данные отсутствуют |
| 6 | 9412.12 | 9468.67 | - | 0.1 | данные отсутствуют | данные отсутствуют |
| 7 | 9410.95 | 9468.89 | - | 0.1 | данные отсутствуют | данные отсутствуют |
| 8 | 9411.24 | 9470.36 | - | 0.1 | данные отсутствуют | данные отсутствуют |
| 9 | 9403.4 | 9471.82 | - | 0.1 | данные отсутствуют | данные отсутствуют |
| 10 | 9401.56 | 9462.23 | - | 0.1 | данные отсутствуют | данные отсутствуют |
| 11 | 9411.42 | 9460.36 | - | 0.1 | данные отсутствуют | данные отсутствуют |
| 12 | 9419.38 | 9458.86 | - | 0.1 | данные отсутствуют | данные отсутствуют |
| 13 | 9420.29 | 9458.68 | - | 0.1 | данные отсутствуют | данные отсутствуют |
| 14 | 9422.65 | 9458.23 | - | 0.1 | данные отсутствуют | данные отсутствуют |



ДОКУМЕНТ ПОДПИСАН
ЭЛЕКТРОННОЙ ПОДПИСЬЮ

Сертификат: 00ВВ056В7401СВ38D2В3576АСDC8425108

Владелец: ФЕДЕРАЛЬНАЯ СЛУЖБА ГОСУДАРСТВЕННОЙ
РЕГИСТРАЦИИ, КАДАСТРА И КАРТОГРАФИИ
Действителен: с 27.06.2023 по 19.09.2024

полное наименование должности

инициалы, фамилия

| | | | |
|--------------------------|-----------------------------|-------------------|--------------------------|
| Здание | | | |
| вид объекта недвижимости | | | |
| Лист № 3 раздела 5.1 | Всего листов раздела 5.1: 4 | Всего разделов: 6 | Всего листов выписки: 15 |

29.03.2024г. № КУВИ-001/2024-87359153

Кадастровый номер: 77:01:0001019:1059

| | | | | | | |
|----|---------|---------|---|-----|-----------------------|-----------------------|
| 15 | 9422.09 | 9455.3 | - | 0.1 | данные отсутствуют | данные отсутствуют |
| 1 | 9430.47 | 9453.71 | - | 0.1 | данные отсутствуют | данные отсутствуют |
| 1 | 9421.05 | 9462.67 | - | 0.1 | данные отсутствуют | данные отсутствуют |
| 2 | 9421.85 | 9466.8 | - | 0.1 | данные отсутствуют | данные отсутствуют |
| 3 | 9415.49 | 9468.02 | - | 0.1 | данные отсутствуют | данные отсутствуют |
| 4 | 9412.12 | 9468.67 | - | 0.1 | данные отсутствуют | данные отсутствуют |
| 5 | 9410.95 | 9468.89 | - | 0.1 | данные отсутствуют | данные отсутствуют |
| 6 | 9411.24 | 9470.36 | - | 0.1 | данные отсутствуют | данные отсутствуют |
| 7 | 9403.4 | 9471.82 | - | 0.1 | данные отсутствуют | данные отсутствуют |
| 8 | 9401.56 | 9462.23 | - | 0.1 | данные отсутствуют | данные отсутствуют |
| 9 | 9411.42 | 9460.36 | - | 0.1 | данные отсутствуют | данные отсутствуют |
| 10 | 9419.38 | 9458.86 | - | 0.1 | данные отсутствуют | данные отсутствуют |
| 11 | 9420.29 | 9458.68 | - | 0.1 | данные отсутствуют | данные отсутствуют |
| 1 | 9421.05 | 9462.67 | - | 0.1 | данные отсутствуют | данные отсутствуют |

2. Сведения о предельных высоте и глубине конструктивных элементов объекта недвижимости

| | |
|---|--------------------|
| Предельная глубина конструктивных элементов объекта недвижимости, м | данные отсутствуют |
| Предельная высота конструктивных элементов объекта недвижимости, м | данные отсутствуют |



ДОКУМЕНТ ПОДПИСАН
ЭЛЕКТРОННОЙ ПОДПИСЬЮ

Сертификат: 00ВВ056В7401СВ38D2В3576АСDС8425108

Владелец: ФЕДЕРАЛЬНАЯ СЛУЖБА ГОСУДАРСТВЕННОЙ

РЕГИСТРАЦИИ, КАДАСТРА И КАРТОГРАФИИ

Действителен: с 27.06.2023 по 19.09.2024

полное наименование должности

инициалы, фамилия

| | | | |
|--------------------------|-----------------------------|-------------------|--------------------------|
| Здание | | | |
| вид объекта недвижимости | | | |
| Лист № 4 раздела 5.1 | Всего листов раздела 5.1: 4 | Всего разделов: 6 | Всего листов выписки: 15 |

29.03.2024г. № КУВИ-001/2024-87359153

Кадастровый номер: 77:01:0001019:1059

3. Сведения о характерных точках пересечения контура объекта недвижимости с контуром (контурами) иных зданий, сооружений, объектов незавершенного строительства

Система координат ПМСК Москвы

| Номера характерных точек контура | Координаты, м | | Средняя квадратическая погрешность определения координат характерных точек контура, м | Глубина, высота, м | | Кадастровые номера иных объектов недвижимости, с контурами которых пересекается контур данного объекта недвижимости |
|----------------------------------|--------------------|--------------------|---|--------------------|--------------------|---|
| | X | Y | | H1 | H2 | |
| 1 | 2 | 3 | 4 | 5 | 6 | 7 |
| данные отсутствуют | данные отсутствуют | данные отсутствуют | данные отсутствуют | данные отсутствуют | данные отсутствуют | данные отсутствуют |



ДОКУМЕНТ ПОДПИСАН
ЭЛЕКТРОННОЙ ПОДПИСЬЮ

Сертификат: 00ВВ056В7401СВ38D2В3576АСDС8425108

Владелец: ФЕДЕРАЛЬНАЯ СЛУЖБА ГОСУДАРСТВЕННОЙ

РЕГИСТРАЦИИ, КАДАСТРА И КАРТОГРАФИИ

Действителен: с 27.06.2023 по 19.09.2024

полное наименование должности

инициалы, фамилия

Выписка из Единого государственного реестра недвижимости об объекте недвижимости
Перечень помещений, машино-мест, расположенных в здании, сооружении

| | | | |
|---------------------------------------|---------------------------|--------------------|--------------------------|
| Здание | | | |
| вид объекта недвижимости | | | |
| Лист № 1 раздела 7 | Всего листов раздела 7: 1 | Всего разделов: 6 | Всего листов выписки: 15 |
| 29.03.2024г. № КУВИ-001/2024-87359153 | | | |
| Кадастровый номер: | | 77:01:0001019:1059 | |

| N п/п | Кадастровый номер помещения, машино-места | Номер этажа (этажей) | Обозначение (номер) помещения, машино-места на поэтажном плане | Назначение помещения | Вид разрешенного использования | Площадь, м2 |
|-------|---|----------------------|--|----------------------|--------------------------------|-------------|
| 1 | 77:01:0001019:1515 | 1 | 2130645/0001 | Нежилое | данные отсутствуют | 161.7 |
| 2 | 77:01:0001019:1516 | 1 | 2130645/0002 | Нежилое | данные отсутствуют | 8.8 |
| 3 | 77:01:0001019:1517 | 2 | 2130645/0003 | Нежилое | данные отсутствуют | 174.4 |
| 4 | 77:01:0001019:1518 | 1 | 2130645/0004 | Нежилое | данные отсутствуют | 1.8 |
| 5 | 77:01:0001019:1519 | 2 | 2130645/0005 | Нежилое | данные отсутствуют | 1.9 |



ДОКУМЕНТ ПОДПИСАН
ЭЛЕКТРОННОЙ ПОДПИСЬЮ

Сертификат: 00ВВ056В7401СВ38D2В3576АСDС8425108

Владелец: ФЕДЕРАЛЬНАЯ СЛУЖБА ГОСУДАРСТВЕННОЙ
РЕГИСТРАЦИИ, КАДАСТРА И КАРТОГРАФИИ
Действителен: с 27.06.2023 по 19.09.2024

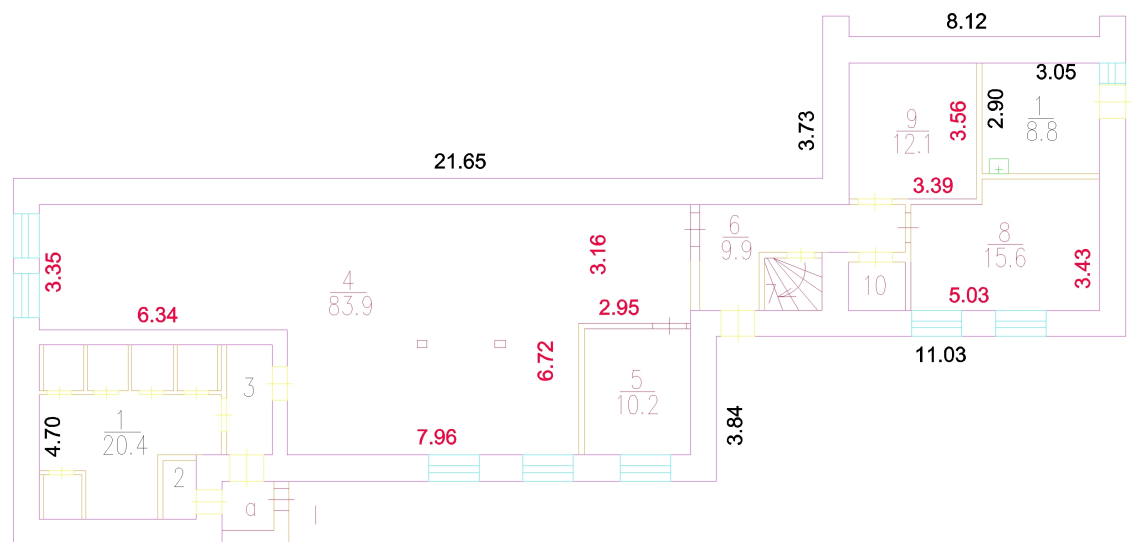
полное наименование должности

инициалы, фамилия

Выписка из Единого государственного реестра недвижимости об объекте недвижимости
 План расположения помещения, машино-места на этаже (плане этажа)

| | | | |
|---------------------------------------|---------------------------|-------------------------|--------------------------|
| Здание | | | |
| вид объекта недвижимости | | | |
| Лист № 1 раздела 8 | Всего листов раздела 8: 5 | Всего разделов: 6 | Всего листов выписки: 15 |
| 29.03.2024г. № КУВИ-001/2024-87359153 | | | |
| Кадастровый номер: 77:01:0001019:1059 | | Номер этажа (этажей): 1 | |

1 этаж
 Николоворобинский пер д7 с15



Масштаб 1



ДОКУМЕНТ ПОДПИСАН
 ЭЛЕКТРОННОЙ ПОДПИСЬЮ

Сертификат: 00ВВ056В7401СВ38D2В3576АСDС8425108
 Владелец: ФЕДЕРАЛЬНАЯ СЛУЖБА ГОСУДАРСТВЕННОЙ
 РЕГИСТРАЦИИ, КАДАСТРА И КАРТОГРАФИИ
 Действителен: с 27.06.2023 по 19.09.2024

полное наименование должности

инициалы, фамилия

Здание

вид объекта недвижимости

Лист № 3 раздела 8

Всего листов раздела 8: 5

Всего разделов: 6

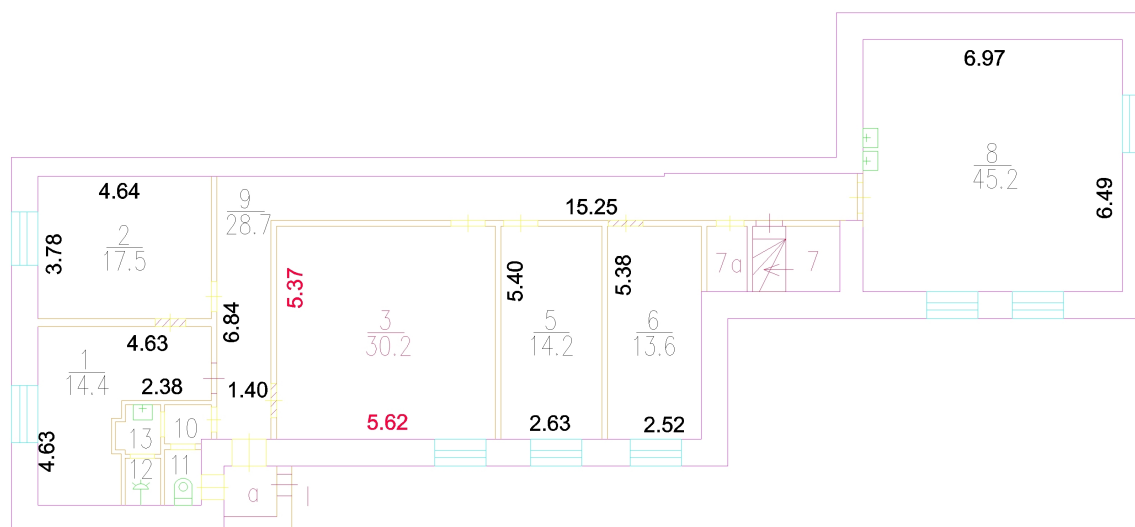
Всего листов выписки: 15

29.03.2024г. № КУВИ-001/2024-87359153

Кадастровый номер: 77:01:0001019:1059

Номер этажа (этажей): 2

2 этаж Николоворобинский пер д7 с15



Масштаб 1



ДОКУМЕНТ ПОДПИСАН
ЭЛЕКТРОННОЙ ПОДПИСЬЮ

Сертификат: 00ВВ056В7401СВ38D2В3576АСDС8425108

Владелец: ФЕДЕРАЛЬНАЯ СЛУЖБА ГОСУДАРСТВЕННОЙ

РЕГИСТРАЦИИ, КАДАСТРА И КАРТОГРАФИИ

Действителен: с 27.06.2023 по 19.09.2024

полное наименование должности

инициалы, фамилия

Здание

вид объекта недвижимости

Лист № 4 раздела 8

Всего листов раздела 8: 5

Всего разделов: 6

Всего листов выписки: 15

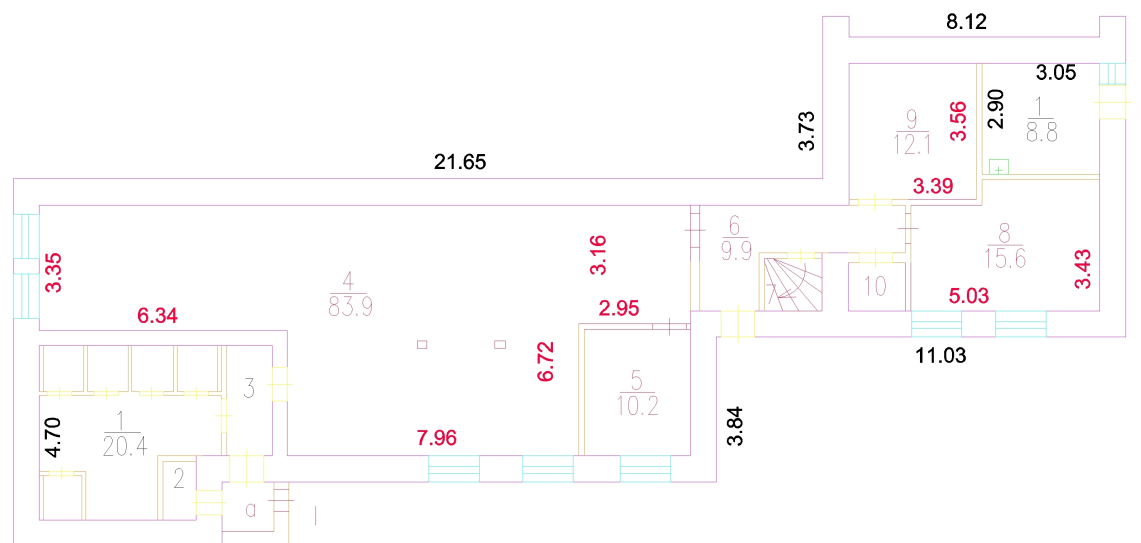
29.03.2024г. № КУВИ-001/2024-87359153

Кадастровый номер: 77:01:0001019:1059

Номер этажа (этажей): 1

1 этаж

Николоворобинский пер д7 с15



Масштаб 1



ДОКУМЕНТ ПОДПИСАН
ЭЛЕКТРОННОЙ ПОДПИСЬЮ

Сертификат: 00ВВ056В7401СВ38D2В3576АСDС8425108

Владелец: ФЕДЕРАЛЬНАЯ СЛУЖБА ГОСУДАРСТВЕННОЙ

РЕГИСТРАЦИИ, КАДАСТРА И КАРТОГРАФИИ

Действителен: с 27.06.2023 по 19.09.2024

ПОЛНОЕ НАИМЕНОВАНИЕ ДОЛЖНОСТИ

инициалы, фамилия

Здание

вид объекта недвижимости

Лист № 5 раздела 8

Всего листов раздела 8: 5

Всего разделов: 6

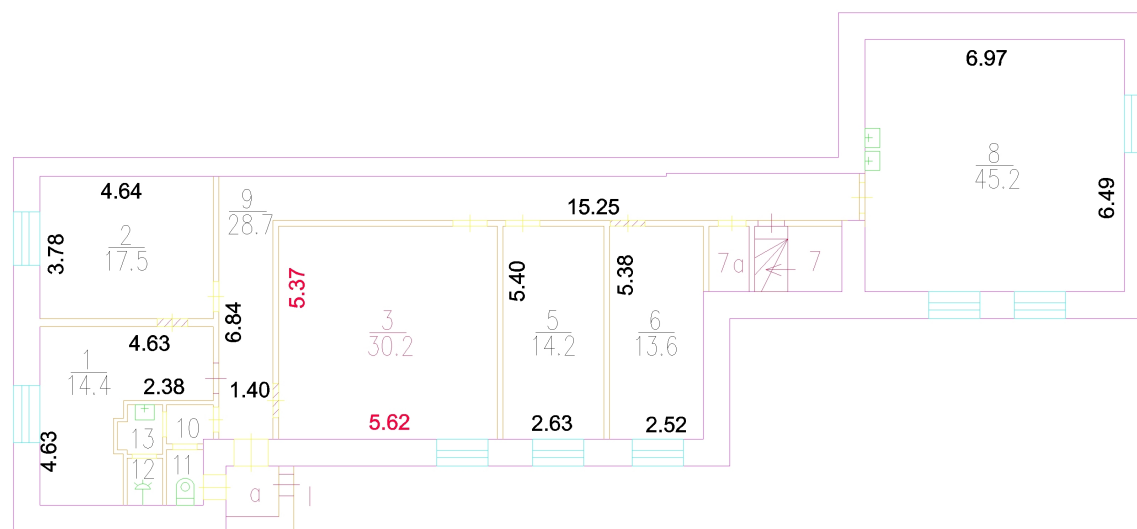
Всего листов выписки: 15

29.03.2024г. № КУВИ-001/2024-87359153

Кадастровый номер: 77:01:0001019:1059

Номер этажа (этажей): 2

2 этаж Николоворобинский пер д7 с15



Масштаб 1



ДОКУМЕНТ ПОДПИСАН
ЭЛЕКТРОННОЙ ПОДПИСЬЮ

Сертификат: 00ВВ056В7401СВ38D2В3576АСDС8425108

Владелец: ФЕДЕРАЛЬНАЯ СЛУЖБА ГОСУДАРСТВЕННОЙ

РЕГИСТРАЦИИ, КАДАСТРА И КАРТОГРАФИИ

Действителен: с 27.06.2023 по 19.09.2024

полное наименование должности

инициалы, фамилия