

Филиал публично-правовой компании "Роскадастр" по Москве

полное наименование органа регистрации прав

Выписка из Единого государственного реестра недвижимости об объекте недвижимости

Сведения о характеристиках объекта недвижимости

На основании запроса от 28.03.2024, поступившего на рассмотрение 28.03.2024, сообщаем, что согласно записям Единого государственного реестра недвижимости:


Раздел 1 Лист 1

Здание			
вид объекта недвижимости			

Лист № 1 раздела 1	Всего листов раздела 1: 2	Всего разделов: 6	Всего листов выписки: 20
--------------------	---------------------------	-------------------	--------------------------

29.03.2024г. № КУВИ-001/2024-87368324	
Кадастровый номер:	77:01:0001019:2835
Номер кадастрового квартала:	77:01:0001019
Дата присвоения кадастрового номера:	29.08.2012

Ранее присвоенный государственный учетный номер:	Инвентарный номер 312/; Условный номер 179817; Условный номер 4302071 02.10.2002 ГУП МосгорБТИ
Адрес:	Российская Федерация, город Москва, вн.тер.г. муниципальный округ Таганский, переулок Большой Николоворобинский, дом 7, строение 8
Площадь:	347.4
Назначение:	Нежилое
Наименование:	здание
Количество этажей, в том числе подземных этажей:	2, в том числе подземных 0
Материал наружных стен:	Кирпичные
Год ввода в эксплуатацию по завершении строительства:	1917
Год завершения строительства:	1917
Кадастровая стоимость, руб.:	41622980.62
Кадастровые номера иных объектов недвижимости, в пределах которых расположен объект недвижимости:	77:01:0001019:69
Кадастровые номера помещений, машино-мест, расположенных в здании или сооружении:	77:01:0001019:2930, 77:01:0001019:2931, 77:01:0001019:2932, 77:01:0001019:2933, 77:01:0001019:2934, 77:01:0001019:2935, 77:01:0001019:2936, 77:01:0001019:2937, 77:01:0001019:2938, 77:01:0001019:2939, 77:01:0001019:2940
Кадастровые номера объектов недвижимости, из которых образован объект недвижимости:	данные отсутствуют
Кадастровые номера образованных объектов недвижимости:	данные отсутствуют
Сведения о включении объекта недвижимости в состав предприятия как имущественного комплекса:	данные отсутствуют
Сведения о включении объекта недвижимости в состав единого недвижимого комплекса:	данные отсутствуют

 <p>ДОКУМЕНТ ПОДПИСАН ЭЛЕКТРОННОЙ ПОДПИСЬЮ</p> <p>Сертификат: 00BV056B7401CB38D2B3576ACDC8425108 Владелец: ФЕДЕРАЛЬНАЯ СЛУЖБА ГОСУДАРСТВЕННОЙ РЕГИСТРАЦИИ, КАДАСТРА И КАРТОГРАФИИ Действителен: с 27.06.2023 по 19.09.2024</p>

полное наименование должности	инициалы, фамилия
-------------------------------	-------------------

Здание			
вид объекта недвижимости			
Лист № 2 раздела 1	Всего листов раздела 1: 2	Всего разделов: 6	Всего листов выписки: 20
29.03.2024г. № КУВИ-001/2024-87368324			
Кадастровый номер:		77:01:0001019:2835	
Виды разрешенного использования:		данные отсутствуют	
Сведения о включении объекта недвижимости в реестр объектов культурного наследия:		данные отсутствуют	
Сведения о кадастровом инженере:		дата завершения кадастровых работ: 05.02.2003	
Статус записи об объекте недвижимости:		Сведения об объекте недвижимости имеют статус "актуальные, ранее учтенные"	
Особые отметки:		Сведения, необходимые для заполнения раздела: 6 - Сведения о частях объекта недвижимости, отсутствуют.	
Получатель выписки:		Новожилов Михаил Юрьевич, действующий(ая) на основании документа "Доверенность" от имени заявителя Федеральное государственное бюджетное научное учреждение "Национальный научно-исследовательский институт общественного здоровья имени Н.А. Семашко", 7709004079	



ДОКУМЕНТ ПОДПИСАН
ЭЛЕКТРОННОЙ ПОДПИСЬЮ

Сертификат: 00ВВ056В7401СВ38D2В3576АСDС8425108

Владелец: ФЕДЕРАЛЬНАЯ СЛУЖБА ГОСУДАРСТВЕННОЙ

РЕГИСТРАЦИИ, КАДАСТРА И КАРТОГРАФИИ

Действителен: с 27.06.2023 по 19.09.2024

полное наименование должности

инициалы, фамилия

Выписка из Единого государственного реестра недвижимости об объекте недвижимости
Сведения о зарегистрированных правах

Здание			
вид объекта недвижимости			
Лист № 1 раздела 2	Всего листов раздела 2: 2	Всего разделов: 6	Всего листов выписки: 20
29.03.2024г. № КУВИ-001/2024-87368324			
Кадастровый номер:		77:01:0001019:2835	
1	Правообладатель (правообладатели):	1.1	Федеральное государственное бюджетное научное учреждение "Национальный научно-исследовательский институт общественного здоровья имени Н.А. Семашко", ИНН: 7709004079, ОГРН: 1027739151549
	Сведения о возможности предоставления третьим лицам персональных данных физического лица:	1.1.1	данные отсутствуют
2	Вид, номер, дата и время государственной регистрации права:	2.1	Оперативное управление 77:01:0001019:2835-77/011/2017-3 29.11.2017 11:31:11
3	Сведения об осуществлении государственной регистрации сделки, права без необходимого в силу закона согласия третьего лица, органа:	3.1	данные отсутствуют
4	Ограничение прав и обременение объекта недвижимости:	не зарегистрировано	
1	Правообладатель (правообладатели):	1.2	Российская Федерация
	Сведения о возможности предоставления третьим лицам персональных данных физического лица:	1.2.1	данные отсутствуют
2	Вид, номер, дата и время государственной регистрации права:	2.2	Собственность 77:01:0001019:2835-77/012/2017-1 06.09.2017 18:52:34
3	Сведения об осуществлении государственной регистрации сделки, права без необходимого в силу закона согласия третьего лица, органа:	3.2	данные отсутствуют
4	Ограничение прав и обременение объекта недвижимости:	не зарегистрировано	
5	Договоры участия в долевом строительстве:	не зарегистрировано	
6	Заявленные в судебном порядке права требования:	данные отсутствуют	
7	Сведения о возможности предоставления третьим лицам персональных данных физического лица	данные отсутствуют	
8	Сведения о возражении в отношении зарегистрированного права:	данные отсутствуют	
9	Сведения о наличии решения об изъятии объекта недвижимости для государственных и муниципальных нужд:	данные отсутствуют	



ДОКУМЕНТ ПОДПИСАН
ЭЛЕКТРОННОЙ ПОДПИСЬЮ

Сертификат: 00ВВ056В7401СВ38D2В3576АСDС8425108

Владелец: ФЕДЕРАЛЬНАЯ СЛУЖБА ГОСУДАРСТВЕННОЙ
РЕГИСТРАЦИИ, КАДАСТРА И КАРТОГРАФИИ
Действителен: с 27.06.2023 по 19.09.2024

полное наименование должности

инициалы, фамилия

Здание			
вид объекта недвижимости			
Лист № 2 раздела 2	Всего листов раздела 2: 2	Всего разделов: 6	Всего листов выписки: 20
29.03.2024г. № КУВИ-001/2024-87368324			
Кадастровый номер:		77:01:0001019:2835	
10	Сведения о невозможности государственной регистрации без личного участия правообладателя или его законного представителя:	данные отсутствуют	
11	Правопритязания и сведения о наличии поступивших, но не рассмотренных заявлений о проведении государственной регистрации права (перехода, прекращения права), ограничения права или обременения объекта недвижимости, сделки в отношении объекта недвижимости:	отсутствуют	



ДОКУМЕНТ ПОДПИСАН
ЭЛЕКТРОННОЙ ПОДПИСЬЮ

Сертификат: 00ВВ056В7401СВ38D2В3576АСDС8425108

Владелец: ФЕДЕРАЛЬНАЯ СЛУЖБА ГОСУДАРСТВЕННОЙ
РЕГИСТРАЦИИ, КАДАСТРА И КАРТОГРАФИИ
Действителен: с 27.06.2023 по 19.09.2024

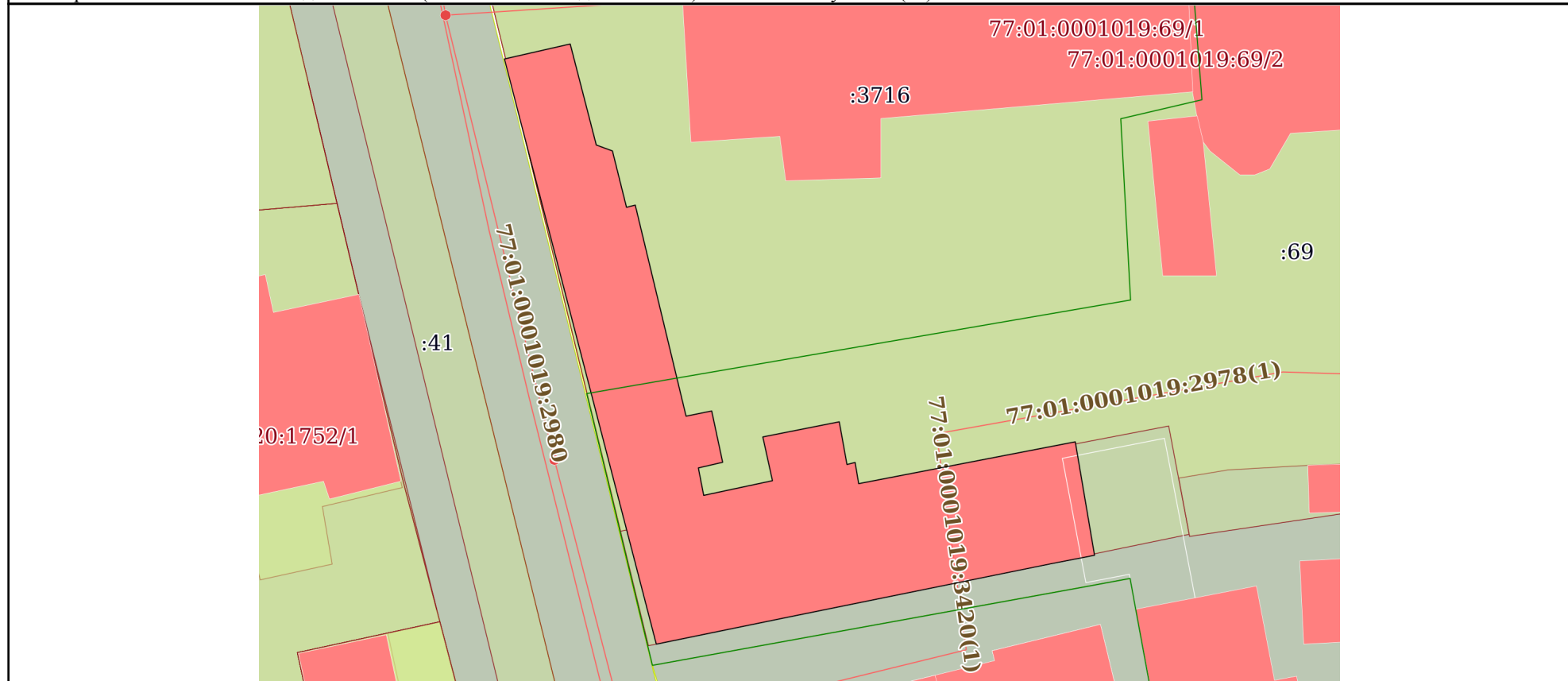
полное наименование должности

инициалы, фамилия

Выписка из Единого государственного реестра недвижимости об объекте недвижимости
 Описание местоположения объекта недвижимости

Здание			
вид объекта недвижимости			
Лист № 1 раздела 5	Всего листов раздела 5: 1	Всего разделов: 6	Всего листов выписки: 20
29.03.2024г. № КУВИ-001/2024-87368324			
Кадастровый номер:		77:01:0001019:2835	

Схема расположения объекта недвижимости (части объекта недвижимости) на земельном участке(ах)




Масштаб 1:400 Условные обозначения:

полное наименование должности	 ДОКУМЕНТ ПОДПИСАН ЭЛЕКТРОННОЙ ПОДПИСЬЮ	инициалы, фамилия
	Сертификат: 00ВВ056В7401СВ38D2В3576АСDС8425108 Владелец: ФЕДЕРАЛЬНАЯ СЛУЖБА ГОСУДАРСТВЕННОЙ РЕГИСТРАЦИИ, КАДАСТРА И КАРТОГРАФИИ Действителен: с 27.06.2023 по 19.09.2024	

Выписка из Единого государственного реестра недвижимости об объекте недвижимости
Описание местоположения объекта недвижимости

Здание			
вид объекта недвижимости			
Лист № 1 раздела 5.1	Всего листов раздела 5.1: 3	Всего разделов: 6	Всего листов выписки: 20
29.03.2024г. № КУВИ-001/2024-87368324			
Кадастровый номер:		77:01:0001019:2835	

1. Сведения о координатах характерных точек контура объекта недвижимости						
Система координат ПМСК Москвы						
Номер точки	Координаты, м		Радиус, м	Средняя квадратическая погрешность определения координат характерных точек контура, м	Глубина, высота, м	
	X	Y			Н1	Н2
1	2	3	4	5	6	7
1	9419.72	9435	-	-	данные отсутствуют	данные отсутствуют
2	9423.39	9453.1	-	-	данные отсутствуют	данные отсутствуют
3	9423.93	9455.88	-	-	данные отсутствуют	данные отсутствуют
4	9431.58	9454.58	-	-	данные отсутствуют	данные отсутствуют
5	9428.76	9439.96	-	-	данные отсутствуют	данные отсутствуют
6	9430.19	9439.72	-	-	данные отсутствуют	данные отсутствуют
7	9430.05	9439.17	-	-	данные отсутствуют	данные отсутствуют
8	9432.93	9438.65	-	-	данные отсутствуют	данные отсутствуют
9	9431.91	9433.49	-	-	данные отсутствуют	данные отсутствуют
10	9428.96	9434.14	-	-	данные отсутствуют	данные отсутствуют
11	9427.97	9429.5	-	-	данные отсутствуют	данные отсутствуют
12	9429.82	9429.14	-	-	данные отсутствуют	данные отсутствуют

	ДОКУМЕНТ ПОДПИСАН	_____ инициалы, фамилия
	ЭЛЕКТРОННОЙ ПОДПИСЬЮ	
Сертификат: 00BV056B7401CB38D2B3576ACDC8425108	Владелец: ФЕДЕРАЛЬНАЯ СЛУЖБА ГОСУДАРСТВЕННОЙ РЕГИСТРАЦИИ, КАДАСТРА И КАРТОГРАФИИ	
Действителен: с 27.06.2023 по 19.09.2024		
_____	_____	
полное наименование должности		

Здание			
вид объекта недвижимости			
Лист № 2 раздела 5.1	Всего листов раздела 5.1: 3	Всего разделов: 6	Всего листов выписки: 20

29.03.2024г. № КУВИ-001/2024-87368324

Кадастровый номер: 77:01:0001019:2835

13	9430.2	9430.78	-	-	данные отсутствуют	данные отсутствуют
14	9433.66	9430.04	-	-	данные отсутствуют	данные отсутствуют
15	9433.31	9428.31	-	-	данные отсутствуют	данные отсутствуют
16	9447.54	9424.88	-	-	данные отсутствуют	данные отсутствуют
17	9447.39	9424.29	-	-	данные отсутствуют	данные отсутствуют
18	9451.19	9423.34	-	-	данные отсутствуют	данные отсутствуют
19	9451.59	9422.25	-	-	данные отсутствуют	данные отсутствуют
20	9458.4	9420.49	-	-	данные отсутствуют	данные отсутствуют
21	9457.39	9416.05	-	-	данные отсутствуют	данные отсутствуют
22	9453.17	9417.14	-	-	данные отсутствуют	данные отсутствуют
23	9442.45	9419.93	-	-	данные отсутствуют	данные отсутствуют
24	9432.29	9422.57	-	-	данные отсутствуют	данные отсутствуют
25	9424.33	9424.64	-	-	данные отсутствуют	данные отсутствуют
26	9417.94	9426.3	-	-	данные отсутствуют	данные отсутствуют
1	9419.72	9435	-	-	данные отсутствуют	данные отсутствуют

2. Сведения о предельных высоте и глубине конструктивных элементов объекта недвижимости

Предельная глубина конструктивных элементов объекта недвижимости, м	данные отсутствуют
Предельная высота конструктивных элементов объекта недвижимости, м	данные отсутствуют



ДОКУМЕНТ ПОДПИСАН
ЭЛЕКТРОННОЙ ПОДПИСЬЮ

Сертификат: 00ВВ056В7401СВ38D2В3576АСDС8425108

Владелец: ФЕДЕРАЛЬНАЯ СЛУЖБА ГОСУДАРСТВЕННОЙ
РЕГИСТРАЦИИ, КАДАСТРА И КАРТОГРАФИИ
Действителен: с 27.06.2023 по 19.09.2024

полное наименование должности

инициалы, фамилия

Здание			
вид объекта недвижимости			
Лист № 3 раздела 5.1	Всего листов раздела 5.1: 3	Всего разделов: 6	Всего листов выписки: 20

29.03.2024г. № КУВИ-001/2024-87368324

Кадастровый номер: 77:01:0001019:2835

3. Сведения о характерных точках пересечения контура объекта недвижимости с контуром (контурами) иных зданий, сооружений, объектов незавершенного строительства

Система координат ПМСК Москвы

Номера характерных точек контура	Координаты, м		Средняя квадратическая погрешность определения координат характерных точек контура, м	Глубина, высота, м		Кадастровые номера иных объектов недвижимости, с контурами которых пересекается контур данного объекта недвижимости
	X	Y		H1	H2	
1	2	3	4	5	6	7
данные отсутствуют	данные отсутствуют	данные отсутствуют	данные отсутствуют	данные отсутствуют	данные отсутствуют	данные отсутствуют



ДОКУМЕНТ ПОДПИСАН
ЭЛЕКТРОННОЙ ПОДПИСЬЮ

Сертификат: 00ВВ056В7401СВ38D2В3576АСDС8425108

Владелец: ФЕДЕРАЛЬНАЯ СЛУЖБА ГОСУДАРСТВЕННОЙ
РЕГИСТРАЦИИ, КАДАСТРА И КАРТОГРАФИИ
Действителен: с 27.06.2023 по 19.09.2024

полное наименование должности

инициалы, фамилия

Выписка из Единого государственного реестра недвижимости об объекте недвижимости
Перечень помещений, машино-мест, расположенных в здании, сооружении

Здание			
вид объекта недвижимости			
Лист № 1 раздела 7	Всего листов раздела 7: 1	Всего разделов: 6	Всего листов выписки: 20
29.03.2024г. № КУВИ-001/2024-87368324			
Кадастровый номер:		77:01:0001019:2835	

№ п/п	Кадастровый номер помещения, машино-места	Номер этажа (этажей)	Обозначение (номер) помещения, машино-места на поэтажном плане	Назначение помещения	Вид разрешенного использования	Площадь, м2
1	77:01:0001019:2930	1	4302071/0001	Нежилое	данные отсутствуют	25.7
2	77:01:0001019:2931	1	4302071/0002	Нежилое	данные отсутствуют	24.9
3	77:01:0001019:2932	1	4302071/0003	Нежилое	данные отсутствуют	31.2
4	77:01:0001019:2933	1	4302071/0004	Нежилое	данные отсутствуют	37.2
5	77:01:0001019:2934	1	4302071/0005	Нежилое	данные отсутствуют	52.1
6	77:01:0001019:2935	1	4302071/0006	Нежилое	данные отсутствуют	23.4
7	77:01:0001019:2936	1	4302071/0007	Нежилое	данные отсутствуют	52.6
8	77:01:0001019:2937	1	4302071/0008	Нежилое	данные отсутствуют	40.9
9	77:01:0001019:2938	2	4302071/0009	Нежилое	данные отсутствуют	49.4
10	77:01:0001019:2939	1	4302071/0010	Нежилое	данные отсутствуют	6.5
11	77:01:0001019:2940	2	4302071/0012	Нежилое	данные отсутствуют	3.5



ДОКУМЕНТ ПОДПИСАН
ЭЛЕКТРОННОЙ ПОДПИСЬЮ

Сертификат: 00BV056V7401CB38D2B3576ACDC8425108

Владелец: ФЕДЕРАЛЬНАЯ СЛУЖБА ГОСУДАРСТВЕННОЙ
РЕГИСТРАЦИИ, КАДАСТРА И КАРТОГРАФИИ
Действителен: с 27.06.2023 по 19.09.2024

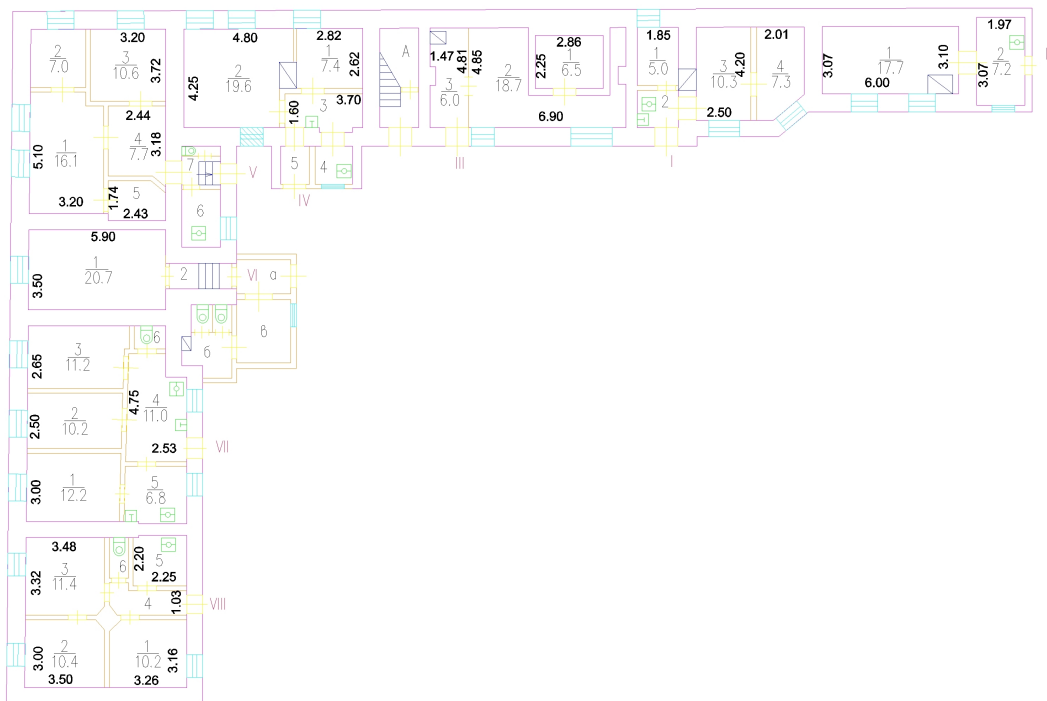
полное наименование должности

инициалы, фамилия

Выписка из Единого государственного реестра недвижимости об объекте недвижимости
 План расположения помещения, машино-места на этаже (плане этажа)

Здание			
вид объекта недвижимости			
Лист № 1 раздела 8	Всего листов раздела 8: 11	Всего разделов: 6	Всего листов выписки: 20
29.03.2024г. № КУВИ-001/2024-87368324			
Кадастровый номер: 77:01:0001019:2835		Номер этажа (этажей): 1	

этаж 1
 Большой Николоворобинский пер д7 с8



Масштаб 1



ДОКУМЕНТ ПОДПИСАН
 ЭЛЕКТРОННОЙ ПОДПИСЬЮ

Сертификат: 00ВВ056В7401СВ38D2В3576ACDC8425108
 Владелец: ФЕДЕРАЛЬНАЯ СЛУЖБА ГОСУДАРСТВЕННОЙ
 РЕГИСТРАЦИИ, КАДАСТРА И КАРТОГРАФИИ
 Действителен: с 27.06.2023 по 19.09.2024

полное наименование должности

инициалы, фамилия

Здание

вид объекта недвижимости

Лист № 2 раздела 8

Всего листов раздела 8: 11

Всего разделов: 6

Всего листов выписки: 20

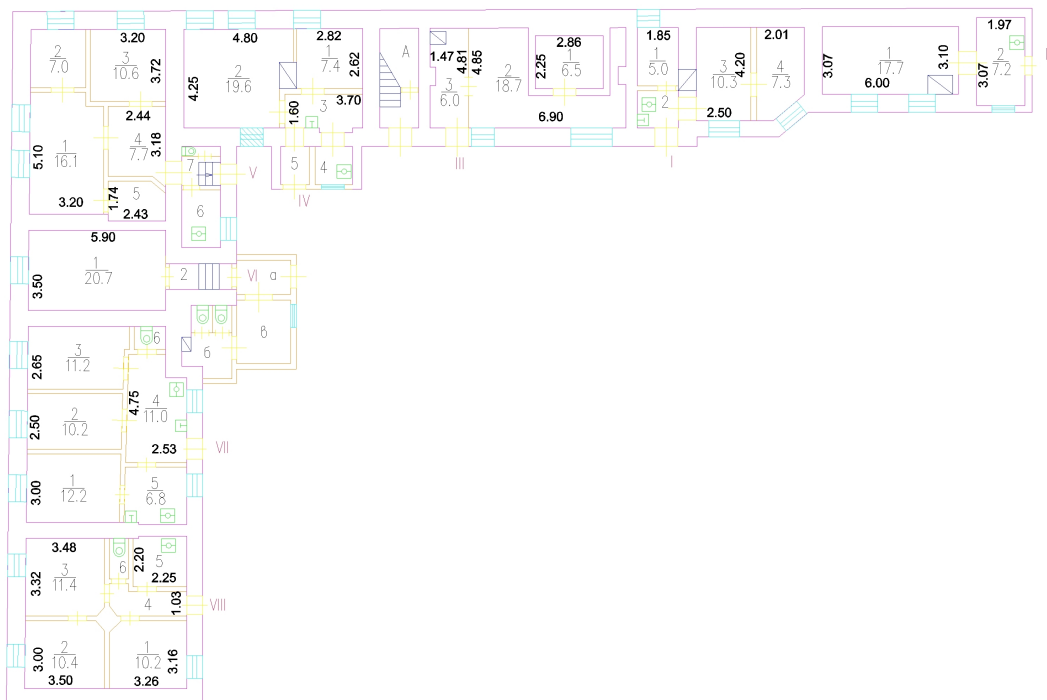
29.03.2024г. № КУВИ-001/2024-87368324

Кадастровый номер: 77:01:0001019:2835

Номер этажа (этажей): 1

этаж 1

Большой Николоворобинский пер д7 с8



Масштаб 1



ДОКУМЕНТ ПОДПИСАН
ЭЛЕКТРОННОЙ ПОДПИСЬЮ

Сертификат: 00ВВ056В7401СВ38D2В3576АСDC8425108

Владелец: ФЕДЕРАЛЬНАЯ СЛУЖБА ГОСУДАРСТВЕННОЙ

РЕГИСТРАЦИИ, КАДАСТРА И КАРТОГРАФИИ

Действителен: с 27.06.2023 по 19.09.2024

полное наименование должности

инициалы, фамилия

Здание

вид объекта недвижимости

Лист № 3 раздела 8

Всего листов раздела 8: 11

Всего разделов: 6

Всего листов выписки: 20

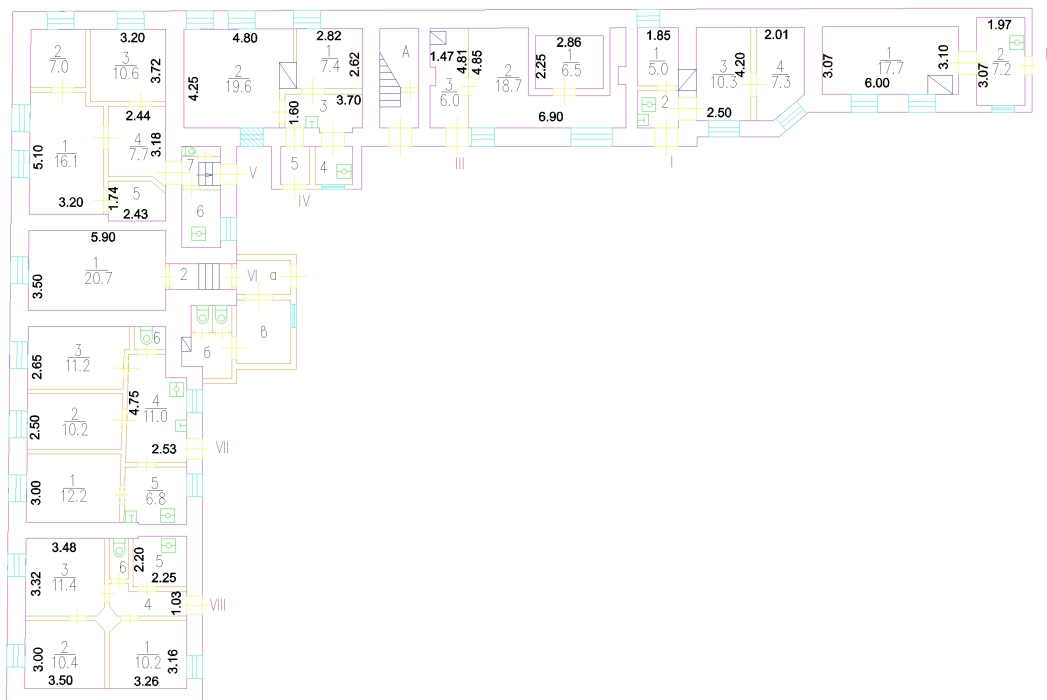
29.03.2024г. № КУВИ-001/2024-87368324

Кадастровый номер: 77:01:0001019:2835

Номер этажа (этажей): 1

этаж 1

Большой Николоворобинский пер д7 с8



Масштаб 1



ДОКУМЕНТ ПОДПИСАН
ЭЛЕКТРОННОЙ ПОДПИСЬЮ

Сертификат: 00ВВ056В7401СВ38D2В3576АСDC8425108

Владелец: ФЕДЕРАЛЬНАЯ СЛУЖБА ГОСУДАРСТВЕННОЙ

РЕГИСТРАЦИИ, КАДАСТРА И КАРТОГРАФИИ

Действителен: с 27.06.2023 по 19.09.2024

полное наименование должности

инициалы, фамилия

Здание

вид объекта недвижимости

Лист № 4 раздела 8

Всего листов раздела 8: 11

Всего разделов: 6

Всего листов выписки: 20

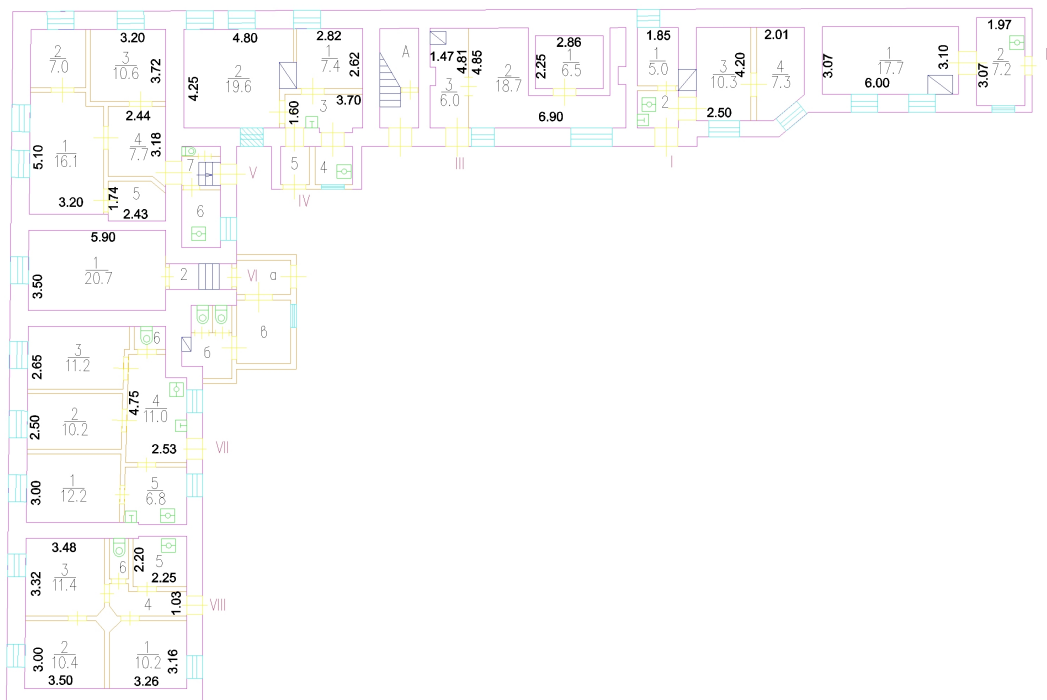
29.03.2024г. № КУВИ-001/2024-87368324

Кадастровый номер: 77:01:0001019:2835

Номер этажа (этажей): 1

этаж 1

Большой Николоворобинский пер д7 с8



Масштаб 1



ДОКУМЕНТ ПОДПИСАН
ЭЛЕКТРОННОЙ ПОДПИСЬЮ

Сертификат: 00ВВ056В7401СВ38D2В3576АСDC8425108

Владелец: ФЕДЕРАЛЬНАЯ СЛУЖБА ГОСУДАРСТВЕННОЙ

РЕГИСТРАЦИИ, КАДАСТРА И КАРТОГРАФИИ

Действителен: с 27.06.2023 по 19.09.2024

полное наименование должности

инициалы, фамилия

Здание

вид объекта недвижимости

Лист № 5 раздела 8

Всего листов раздела 8: 11

Всего разделов: 6

Всего листов выписки: 20

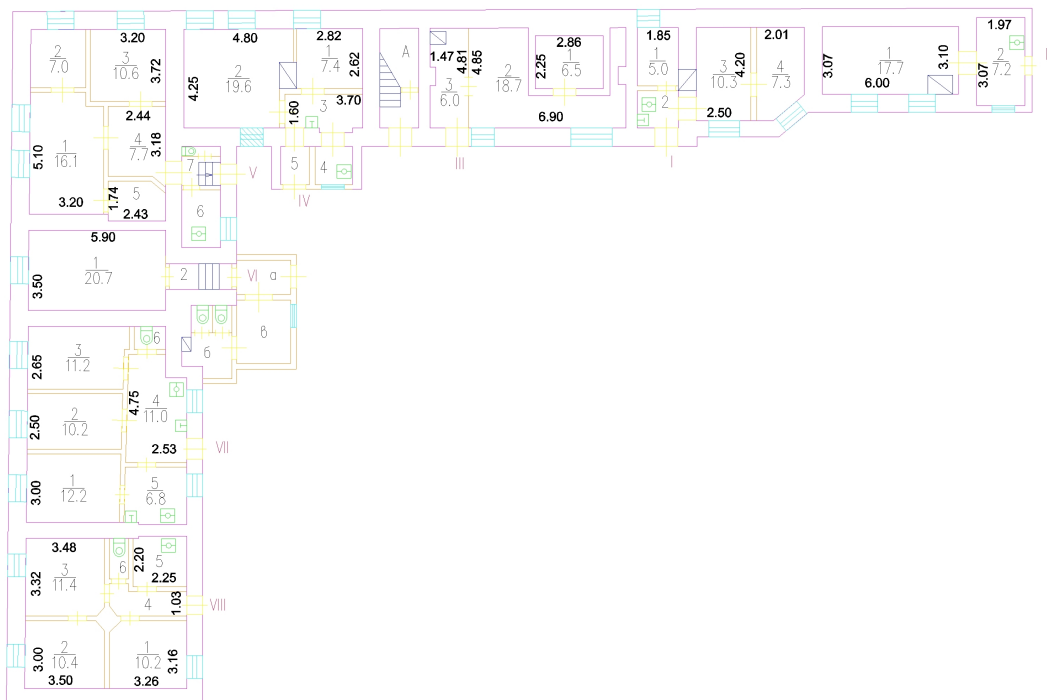
29.03.2024г. № КУВИ-001/2024-87368324

Кадастровый номер: 77:01:0001019:2835

Номер этажа (этажей): 1

этаж 1

Большой Николоворобинский пер д7 с8



Масштаб 1



ДОКУМЕНТ ПОДПИСАН
ЭЛЕКТРОННОЙ ПОДПИСЬЮ

Сертификат: 00ВВ056В7401СВ38D2В3576АСDC8425108

Владелец: ФЕДЕРАЛЬНАЯ СЛУЖБА ГОСУДАРСТВЕННОЙ

РЕГИСТРАЦИИ, КАДАСТРА И КАРТОГРАФИИ

Действителен: с 27.06.2023 по 19.09.2024

полное наименование должности

инициалы, фамилия

Здание

вид объекта недвижимости

Лист № 6 раздела 8

Всего листов раздела 8: 11

Всего разделов: 6

Всего листов выписки: 20

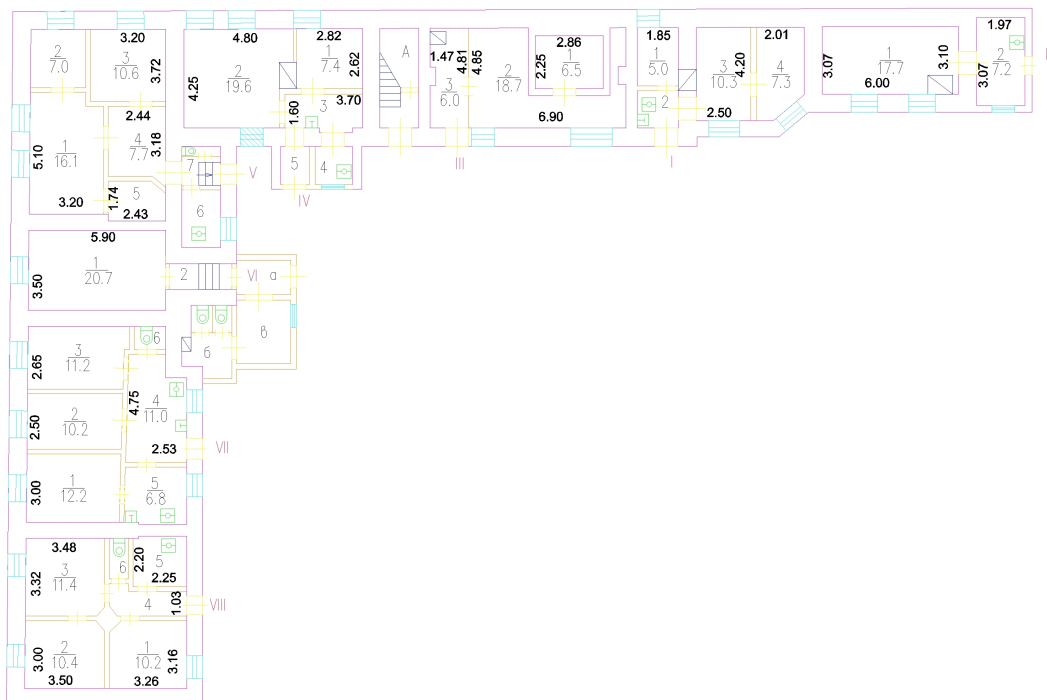
29.03.2024г. № КУВИ-001/2024-87368324

Кадастровый номер: 77:01:0001019:2835

Номер этажа (этажей): 1

этаж 1

Большой Николоворобинский пер д7 с8



Масштаб 1



ДОКУМЕНТ ПОДПИСАН
ЭЛЕКТРОННОЙ ПОДПИСЬЮ

Сертификат: 00ВВ056В7401СВ38D2В3576АСDC8425108

Владелец: ФЕДЕРАЛЬНАЯ СЛУЖБА ГОСУДАРСТВЕННОЙ

РЕГИСТРАЦИИ, КАДАСТРА И КАРТОГРАФИИ

Действителен: с 27.06.2023 по 19.09.2024

полное наименование должности

инициалы, фамилия

Здание

вид объекта недвижимости

Лист № 7 раздела 8

Всего листов раздела 8: 11

Всего разделов: 6

Всего листов выписки: 20

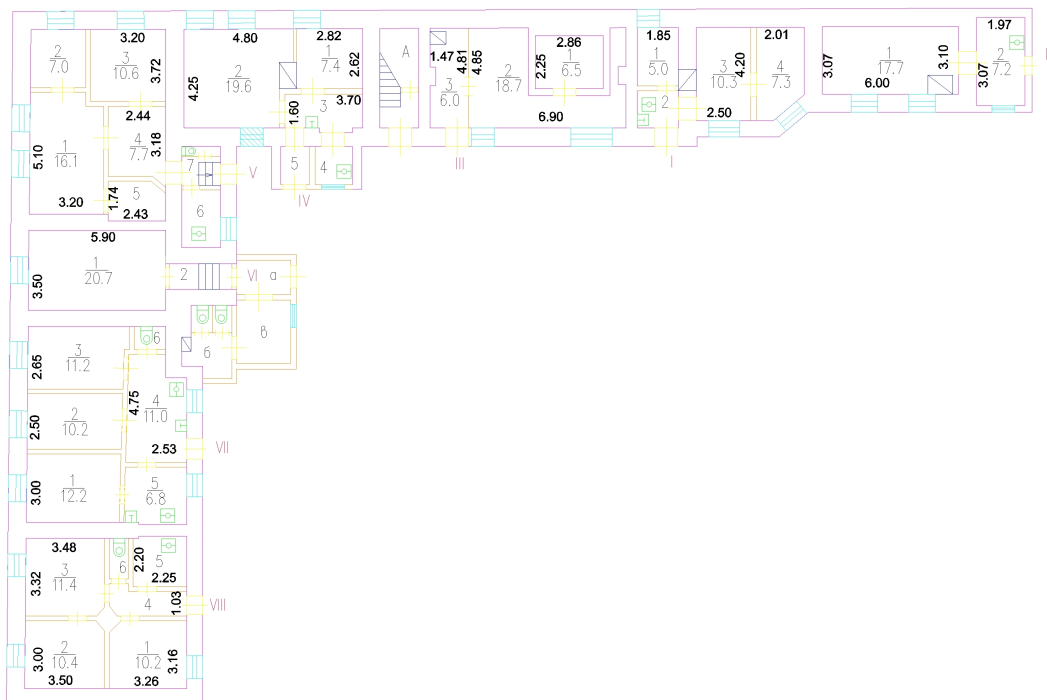
29.03.2024г. № КУВИ-001/2024-87368324

Кадастровый номер: 77:01:0001019:2835

Номер этажа (этажей): 1

этаж 1

Большой Николоворобинский пер д7 с8



Масштаб 1



ДОКУМЕНТ ПОДПИСАН
ЭЛЕКТРОННОЙ ПОДПИСЬЮ

Сертификат: 00ВВ056В7401СВ38D2В3576АСDC8425108

Владелец: ФЕДЕРАЛЬНАЯ СЛУЖБА ГОСУДАРСТВЕННОЙ

РЕГИСТРАЦИИ, КАДАСТРА И КАРТОГРАФИИ

Действителен: с 27.06.2023 по 19.09.2024

полное наименование должности

инициалы, фамилия

Здание

вид объекта недвижимости

Лист № 8 раздела 8

Всего листов раздела 8: 11

Всего разделов: 6

Всего листов выписки: 20

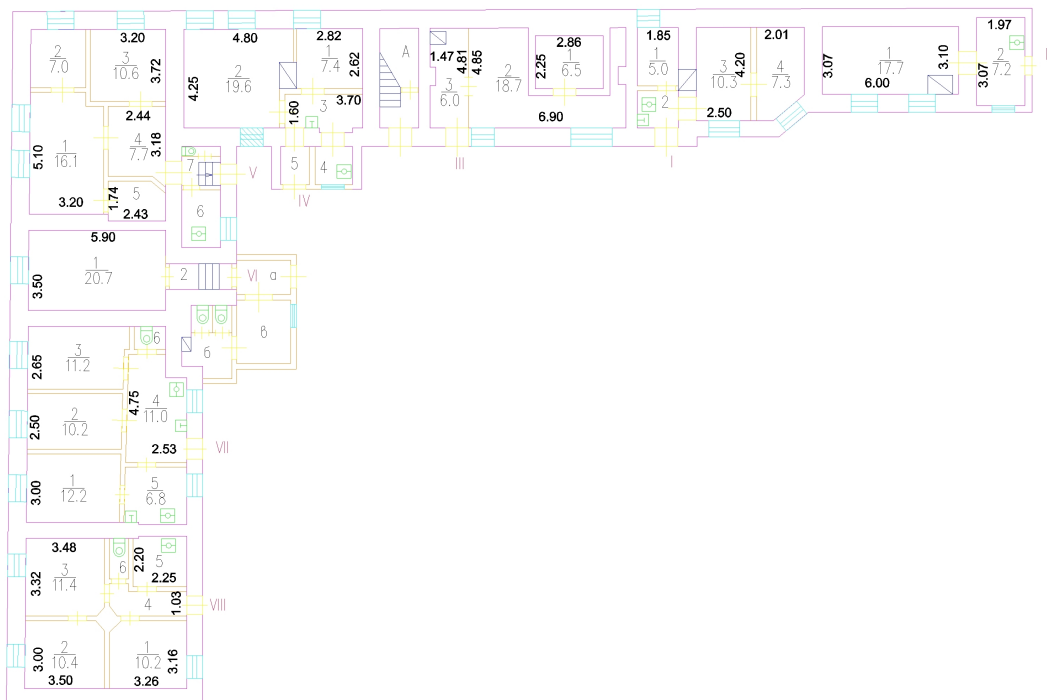
29.03.2024г. № КУВИ-001/2024-87368324

Кадастровый номер: 77:01:0001019:2835

Номер этажа (этажей): 1

этаж 1

Большой Николоворобинский пер д7 с8



Масштаб 1



ДОКУМЕНТ ПОДПИСАН
ЭЛЕКТРОННОЙ ПОДПИСЬЮ

Сертификат: 00ВВ056В7401СВ38D2В3576АСDC8425108

Владелец: ФЕДЕРАЛЬНАЯ СЛУЖБА ГОСУДАРСТВЕННОЙ

РЕГИСТРАЦИИ, КАДАСТРА И КАРТОГРАФИИ

Действителен: с 27.06.2023 по 19.09.2024

полное наименование должности

инициалы, фамилия

Здание

вид объекта недвижимости

Лист № 9 раздела 8

Всего листов раздела 8: 11

Всего разделов: 6

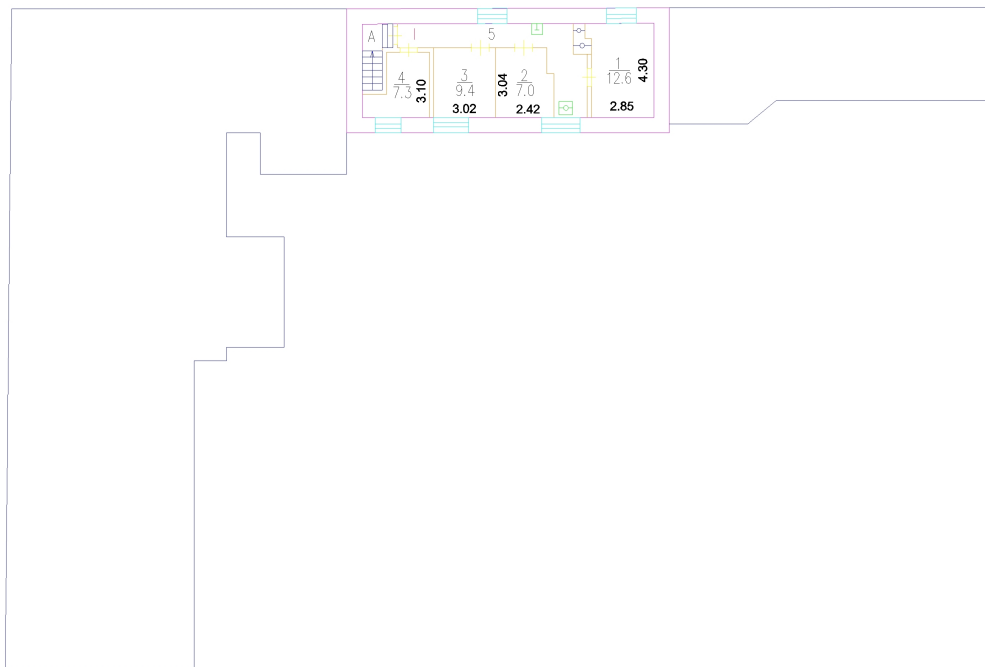
Всего листов выписки: 20

29.03.2024г. № КУВИ-001/2024-87368324

Кадастровый номер: 77:01:0001019:2835

Номер этажа (этажей): 2

этаж 2
Большой Николоворобинский пер д7 с8



Масштаб 1



ДОКУМЕНТ ПОДПИСАН
ЭЛЕКТРОННОЙ ПОДПИСЬЮ

Сертификат: 00ВВ056В7401СВ38D2В3576АСDС8425108

Владелец: ФЕДЕРАЛЬНАЯ СЛУЖБА ГОСУДАРСТВЕННОЙ

РЕГИСТРАЦИИ, КАДАСТРА И КАРТОГРАФИИ

Действителен: с 27.06.2023 по 19.09.2024

полное наименование должности

инициалы, фамилия

Здание

вид объекта недвижимости

Лист № 10 раздела 8

Всего листов раздела 8: 11

Всего разделов: 6

Всего листов выписки: 20

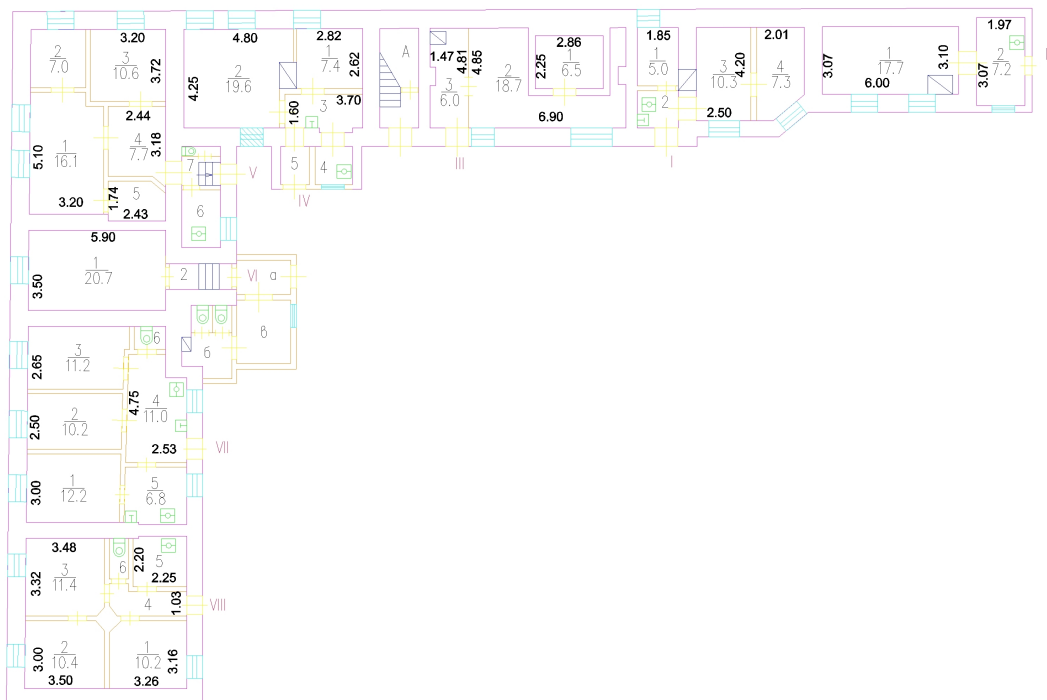
29.03.2024г. № КУВИ-001/2024-87368324

Кадастровый номер: 77:01:0001019:2835

Номер этажа (этажей): 1

этаж 1

Большой Николоворобинский пер д7 с8



Масштаб 1



ДОКУМЕНТ ПОДПИСАН
ЭЛЕКТРОННОЙ ПОДПИСЬЮ

Сертификат: 00ВВ056В7401СВ38D2В3576АСDC8425108

Владелец: ФЕДЕРАЛЬНАЯ СЛУЖБА ГОСУДАРСТВЕННОЙ

РЕГИСТРАЦИИ, КАДАСТРА И КАРТОГРАФИИ

Действителен: с 27.06.2023 по 19.09.2024

полное наименование должности

инициалы, фамилия

Здание

вид объекта недвижимости

Лист № 11 раздела 8

Всего листов раздела 8: 11

Всего разделов: 6

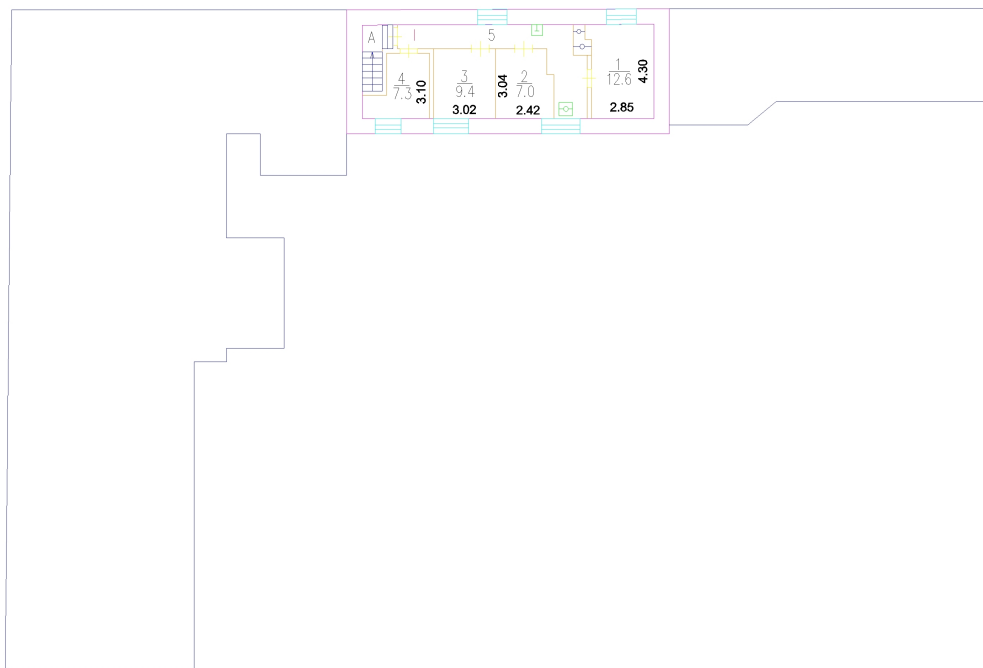
Всего листов выписки: 20

29.03.2024г. № КУВИ-001/2024-87368324

Кадастровый номер: 77:01:0001019:2835

Номер этажа (этажей): 2

этаж 2
Большой Николоворобинский пер д7 с8



Масштаб 1



ДОКУМЕНТ ПОДПИСАН
ЭЛЕКТРОННОЙ ПОДПИСЬЮ

Сертификат: 00ВВ056В7401СВ38D2В3576АСDС8425108

Владелец: ФЕДЕРАЛЬНАЯ СЛУЖБА ГОСУДАРСТВЕННОЙ

РЕГИСТРАЦИИ, КАДАСТРА И КАРТОГРАФИИ

Действителен: с 27.06.2023 по 19.09.2024

полное наименование должности

инициалы, фамилия